

超軽量・コンパクトで防水性に優れ、アウトドアでの使用に最適なマップケースです。

驚異の軽さ

29gと超軽量で薄いため、重量やかさ張りを気にすることなく携行できます。

優れた防水性

防水性の高いファスナーを使用。雨天時や沢登りでも地図を濡らすことなく使用する事ができます。 ※完全防水ではありません。

地形図にぴったりのサイズ

1:25,000の地形図が四つ折りで収まるサイズです。



低温でも硬化しにくい

積雪期の登山でも硬くなりにくく、使いやすい素材です。



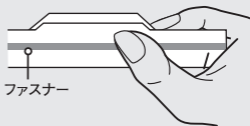
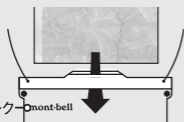
注意

本製品は高い防水性を持ちますが、完全な防水効果を必要とする用途には適しませんのでご注意ください。

使用方法

- ① 本製品に地形図を入れます。その際、ロゴマークが入っている面を表にしてください。

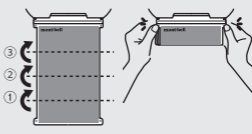
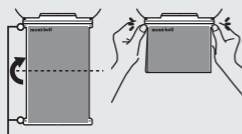
- ② 本製品内部の空気を抜き、開口部のファスナーを確実に閉じます。



- ③ 本製品を以下のように折ってホックで固定することで、よりコンパクトに携行できます。

一回折る場合

三回折る場合



ホック

注意

- 本製品は高い防水性を持ちますが、完全防水ではありません。
- 本製品のフィルムは度重なる摩擦により破損することがあります。破損した場合、防水機能がなくなるおそれがあります。
- ご使用前にファスナーが確実に閉じていることを確認してください。確実に閉じていないと浸水するおそれがあります。
- ファスナー部分に変形したり、異物が挟まると浸水するおそれがあります。
- 素材の特性上、細かい傷や折りぐせがつくことがあります。
- 首からさげるとヒモは濡れた状態で摩擦を繰り返すと色移りするおそれがあります。
- 本製品をお子様を使用する際は、必ず保護者の方が付添い目を離さないでください。
- 本製品から地図を取り出す際は、開口部に付着している水に注意してください。
- 車のトランクなど高温になる場所に置かないでください。変質するおそれがあります。
- 本製品を首からさげて使用する際は、ヒモが杖等の突起物に引っかからないように注意してください。